








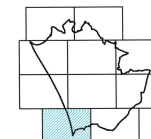


Legenda

Definizione delle classi acustiche e limiti massimi di immissione espressi come livello equivalente in dB(A)

Classi di destinazione d'uso del territorio	Tempi di riferimento	
	Diurno	Notturno
 Zona I a - Area particolarmente protetta Ospedaliera	50	40
 Zona I b - Area particolarmente protetta Scolastica	50	40
 Zona I c - Area particolarmente protetta Verde pubblico ed altre zone per le quali abbia rilevanza la quiete sonora	50	40
 Zona II - Aree destinate ad uso prevalentemente residenziale	55	45
 Zona III - Aree di tipo misto	60	50
 Zona IV - Aree di intensa attività umana	65	55
 Zona V - Aree prevalentemente industriali	70	60
 Zona VI - Aree esclusivamente industriali	70	70
 Punto di misura		



Comune di Capaccio
Provincia di Salerno



ORIGINALE
ELABORATO INFORMATICO ALLA PRESSIONE DI 300 DPI
CONFESSIONE PERMANENTE E CARTACEA
A REVISIONE PERMANENTE
E REVISIONE PERMANENTE
E REVISIONE PERMANENTE
E REVISIONE PERMANENTE

PIANO DI ZONIZZAZIONE ACUSTICA DEL TERRITORIO COMUNALE

art. 6 della Legge 26 ottobre 1995 n. 447 e successivi decreti di attuazione

Elaborato: Tav. 4.9 - Zonizzazione territorio comunale

Scala 1:5.000

Data: aprile 2002

Aggiornamento:

IL PROGETTISTA
dott. ing. Giovanni Cannoli
(Tecnico competente in acustica ambientale -
Decreto di G.R. della Campania n. 2742 del 15.06.2001)